

2020



FICHA MUNICIPAL DETALHADA

Região Hidrográfica I

Paraty

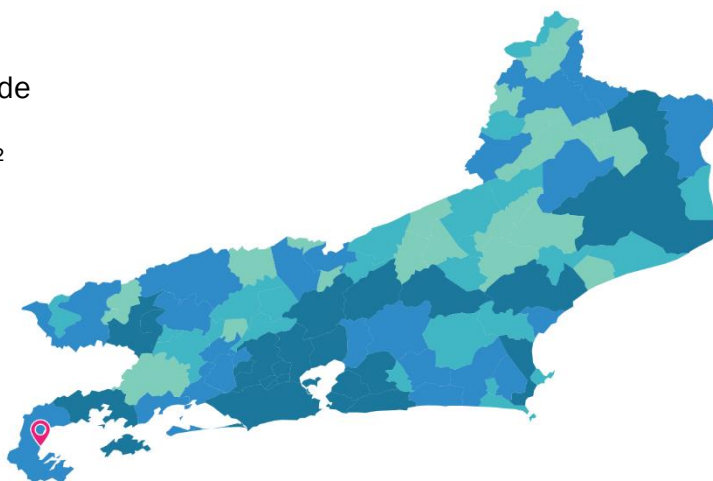


Comitê de Bacia
Hidrográfica da
Baía da Ilha Grande




DADOS TÉCNICOS

Município: Paraty
Comitês: Baía da Ilha Grande
Microrregião: Baía da Ilha Grande
Estado: Rio de Janeiro
Extensão territorial: 931,01km²
Mesoregião: Sul Fluminense



CARACTERIZAÇÃO SOCIOECONOMICA



População urbana estimada [2010]: 27.689 *peessoas*

População rural estimada [2010]: 9.844 *peessoas*

Densidade demográfica [2010]: 40,36 *hab/km²*



IDHM [2010]: 0,693

IDHM Renda [2010]: 0,726

IDHM Longevidade [2010]: 0,842

IDHM Educação [2010]: 0,544



PIB per capita [2018]: R\$ 61.447,75

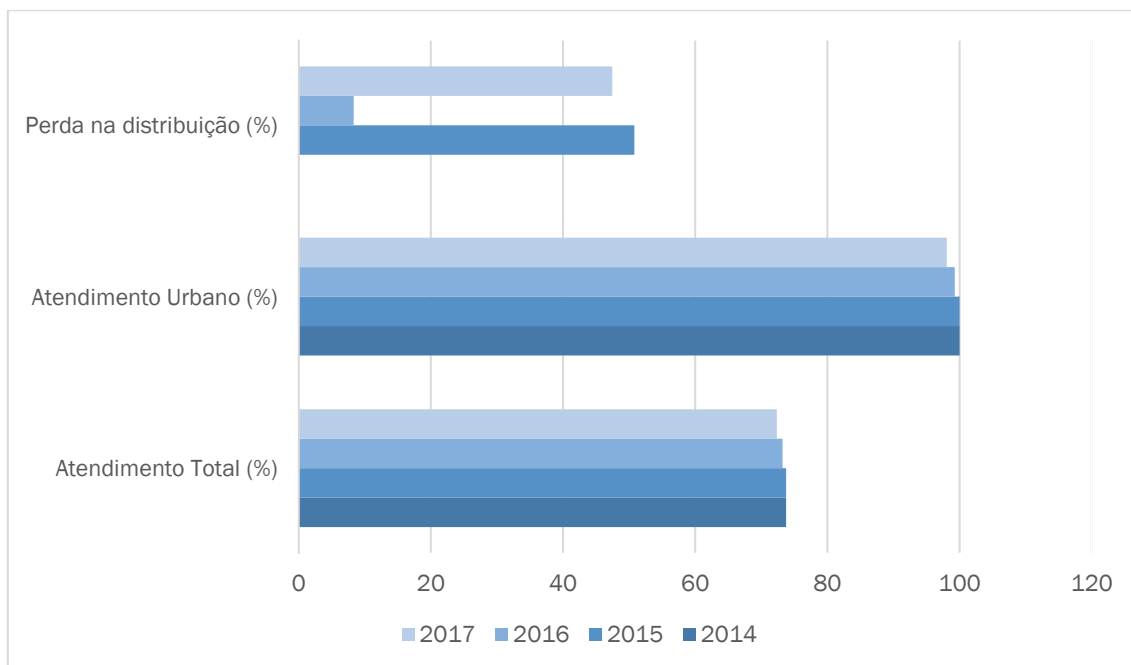
USUÁRIOS DE ÁGUA



Usuários cadastrados no CNARH: 25
Usuários cobrados e outorgados: 5
Valor total cobrado [2020]: R\$ 164.470,98

SISTEMA NACIONAL DE INFORMAÇÕES SOBRE SANEAMENTO

ÁGUA

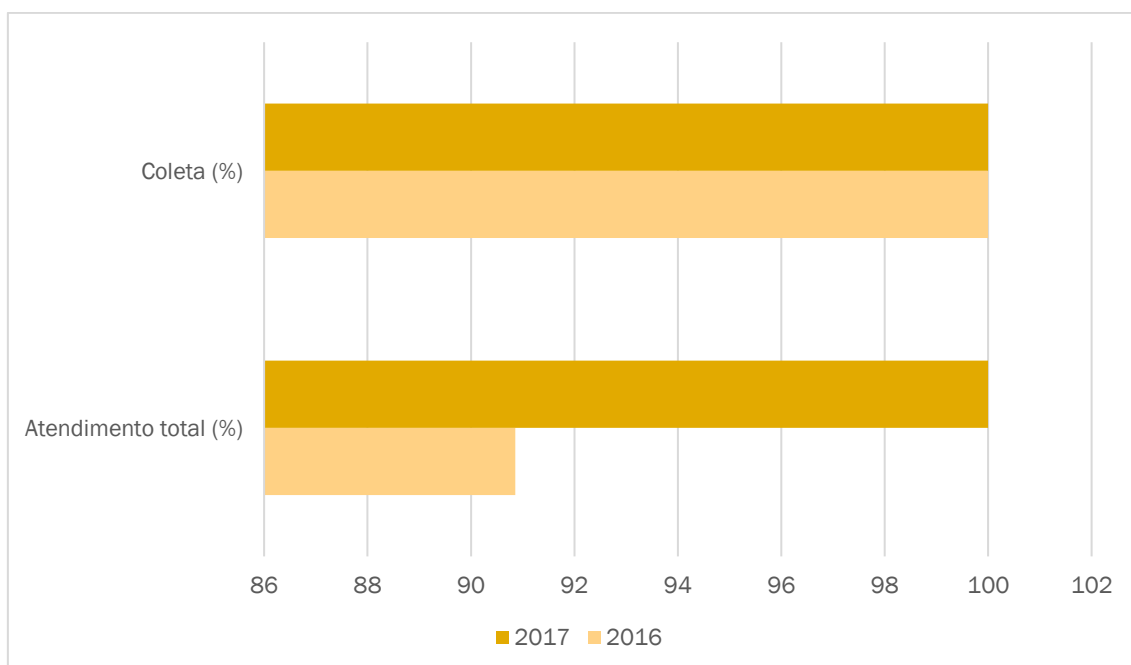


Consumo médio per capita [2017]: 156,60 l/hab/dia
Extensão da rede de água [2017]: 118 km
Volume de água produzida [2017]: 4.137,00 1000m³/ano

Esgoto

O município não consta na base de dados do Sistema Nacional de Informações sobre Saneamento (SNIS), dados de coleta e tratamento de esgoto.

Resíduos

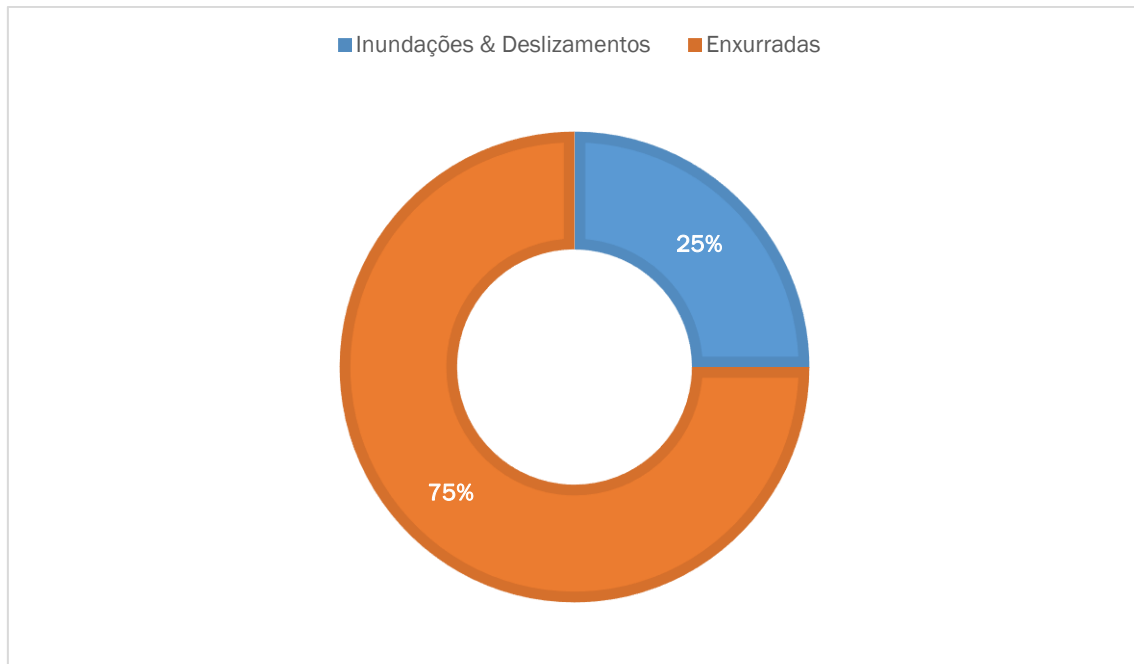


Geração per capita [2017]: 1.73 kg/hab/dia
Quantidade de RDO e RPU produzida [2017]: 26.106 t/ano



FICHA MUNICIPAL PARATY

EVENTOS CRÍTICOS



Fonte: Sistema Integrado de Informações sobre Desastres, com espaço amostral de 2000 até 2017.

INVESTIMENTOS



R\$ 941.275,85 (PMSB) – Em andamento

R\$ 83.727,85 (MOP) – Em andamento

R\$ 20.000,00 (Campanha não jogue seu óleo pelo ralo) – Em andamento