

2020



FICHA MUNICIPAL DETALHADA

Região Hidrográfica I

Magaratiba



Comitê de Bacia
Hidrográfica da
Baía da Ilha Grande



DADOS TÉCNICOS

Município: Mangaratiba

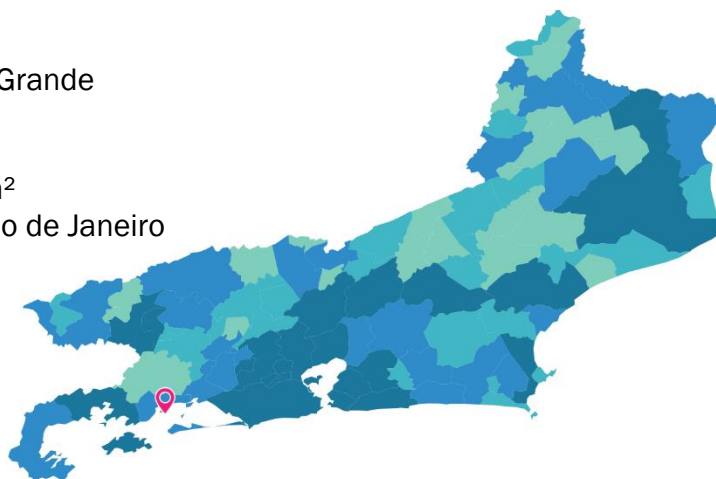
Comitês: Guandu e Baía da Ilha Grande

Microrregião: Itaguaí


Estado: Rio de Janeiro

Extensão territorial: 358,563 km²

Mesoregião: Metropolitana do Rio de Janeiro



CARACTERIZAÇÃO SOCIOECONOMICA



População urbana estimada [2010]: 31.989 *peessoas*

População rural estimada [2010]: 4.322 *peessoas*

Densidade demográfica [2010]: 102,29 *hab/km²*



IDHM [2010]: 0,753

IDHM Renda [2010]: 0,746

IDHM Longevidade [2010]: 0,845

IDHM Educação [2010]: 0,676



PIB per capita [2018]: R\$ 82.215,21

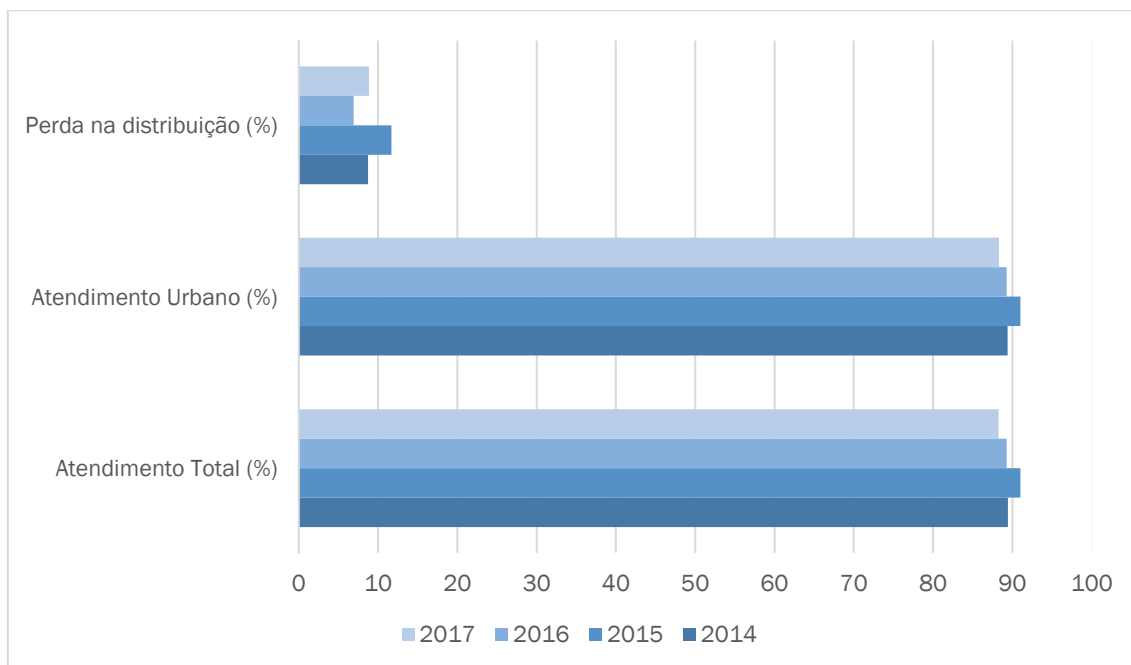
USUÁRIOS DE ÁGUA



Usuários cadastrados no CNARH: 13
Usuários cobrados e outorgados: 1
Valor total cobrado [2020]: R\$ 80.881,72

SISTEMA NACIONAL DE INFORMAÇÕES SOBRE SANEAMENTO

ÁGUA

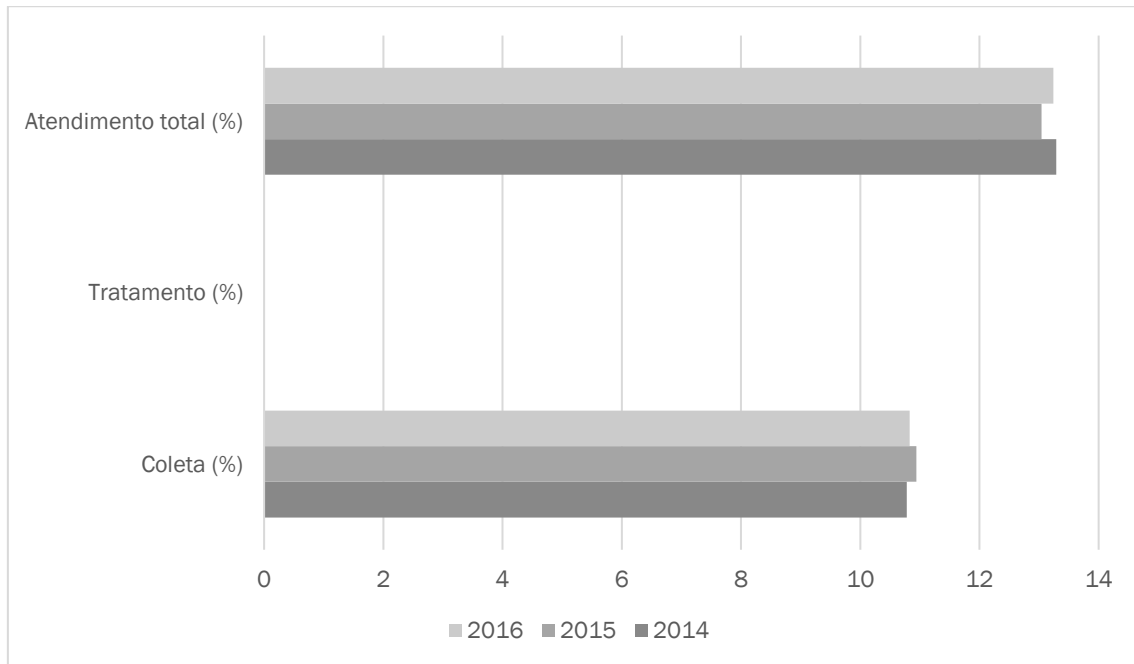


Consumo médio per capita [2017]: 231,40 l/hab/dia
Extensão da rede de água [2017]: 387,53 km
Volume de água produzida [2017]: 3.636 100m³/ano



FICHA MUNICIPAL MANGARATIBA

Esgoto

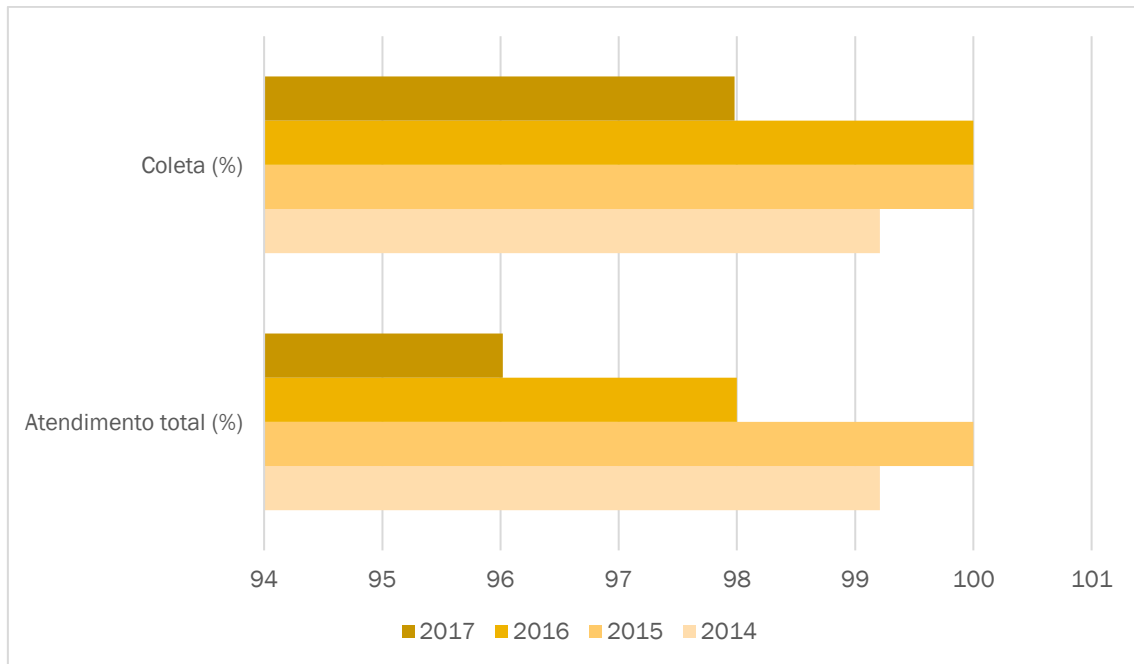


Extensão da rede de esgoto por ligação [2016]: 8,06 m/lig
Volume de esgoto coletado [2016]: 345 1.000 m³/ano



FICHA MUNICIPAL MANGARATIBA

Resíduos



Geração per capita [2017]: 2.76 kg/hab/dia
Quantidade de RDO e RPU produzida [2017]: 15.089 t/ano



FICHA MUNICIPAL MANGARATIBA

EVENTOS CRÍTICOS



Fonte: Sistema Integrado de Informações sobre Desastres, com espaço amostral de 2000 até 2017.

INVESTIMENTOS



R\$ 941.275,85 (PMSB) – *Em andamento*

R\$ 83.727,85 (MOP) – *Em andamento*

R\$ 20.000,00 (Campanha não jogue seu óleo pelo ralo) – *Em andamento*