

2020



# FICHA MUNICIPAL DETALHADA

## Região Hidrográfica I

### Angra dos Reis

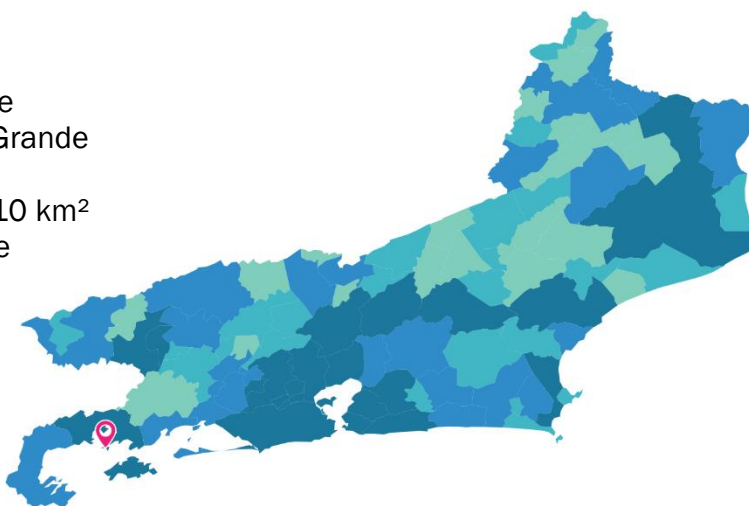


Comitê de Bacia  
Hidrográfica da  
Baía da Ilha Grande




## DADOS TÉCNICOS

**Município:** Angra dos Reis  
**Comitê:** Baía da Ilha Grande  
**Microrregião:** Baía da Ilha Grande  
**Estado:** Rio de Janeiro  
**Extensão territorial:** 813.210 km<sup>2</sup>  
**Mesoregião:** Sul fluminense



## CARACTERIZAÇÃO SOCIOECONOMICA



População urbana estimada [2010]: 163.290 *peessoas*  
População rural estimada [2010]: 6.221 *peessoas*  
Densidade demográfica [2010]: 205,45 *hab/km<sup>2</sup>*



IDHM [2010]: 0,724  
IDHM Renda [2010]: 0,740  
IDHM Longevidade [2010]: 0,846  
IDHM Educação [2010]: 0,605



PIB per capita [2018]: R\$ 44.590,88

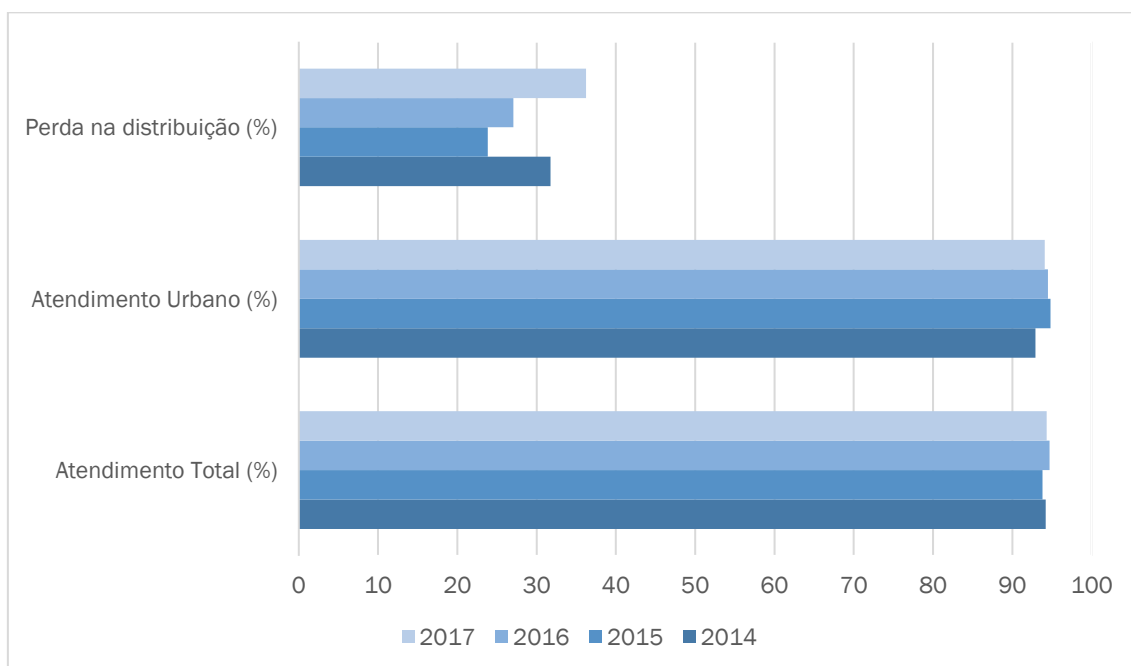
## USUÁRIOS DE ÁGUA



Usuários cadastrados no CNARH: 171  
Usuários cobrados e outorgados: 18  
Valor total cobrado [2020]: R\$ 686.625,30

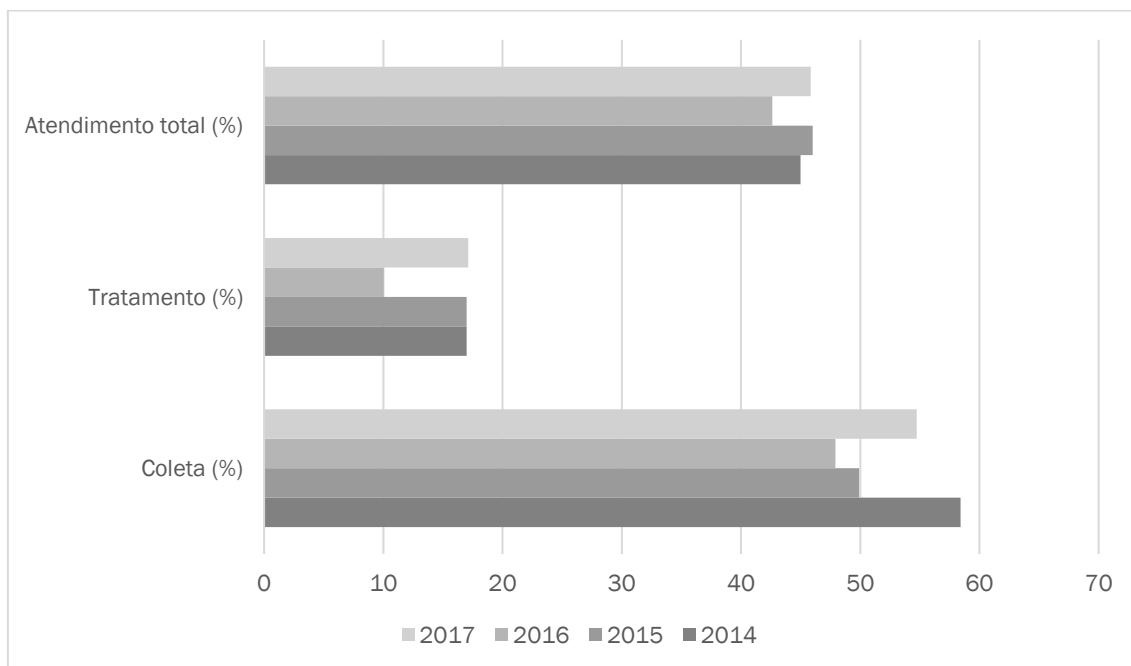
## SISTEMA NACIONAL DE INFORMAÇÕES SOBRE SANEAMENTO

## ÁGUA



Consumo médio per capita [2017]: 142,90 l/hab/dia  
Extensão da rede de água [2017]: 487,30 km  
Volume de água produzida [2017]: 4.513,00 1000m<sup>3</sup>/ano

## Esgoto



**Extensão da rede de esgoto por ligação [2017]:**

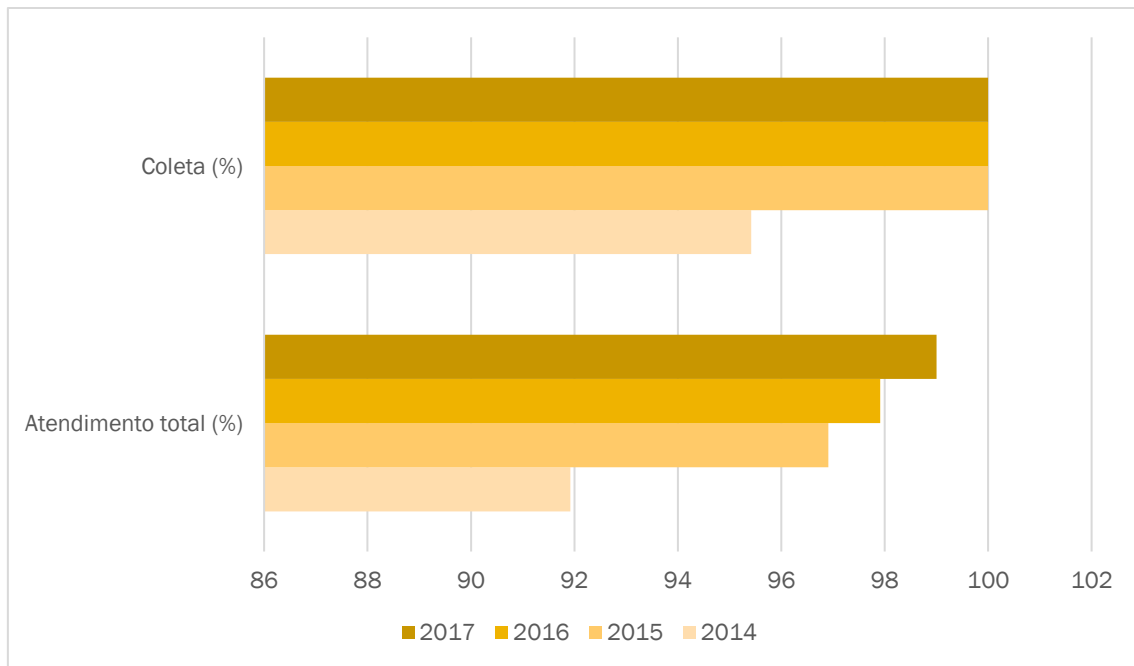
**11,01 m/lig**

**Volume de esgoto coletado [2017]: 5.211,44 1.000 m<sup>3</sup>/ano**



# FICHA MUNICIPAL ANGRA DOS REIS

## Resíduos

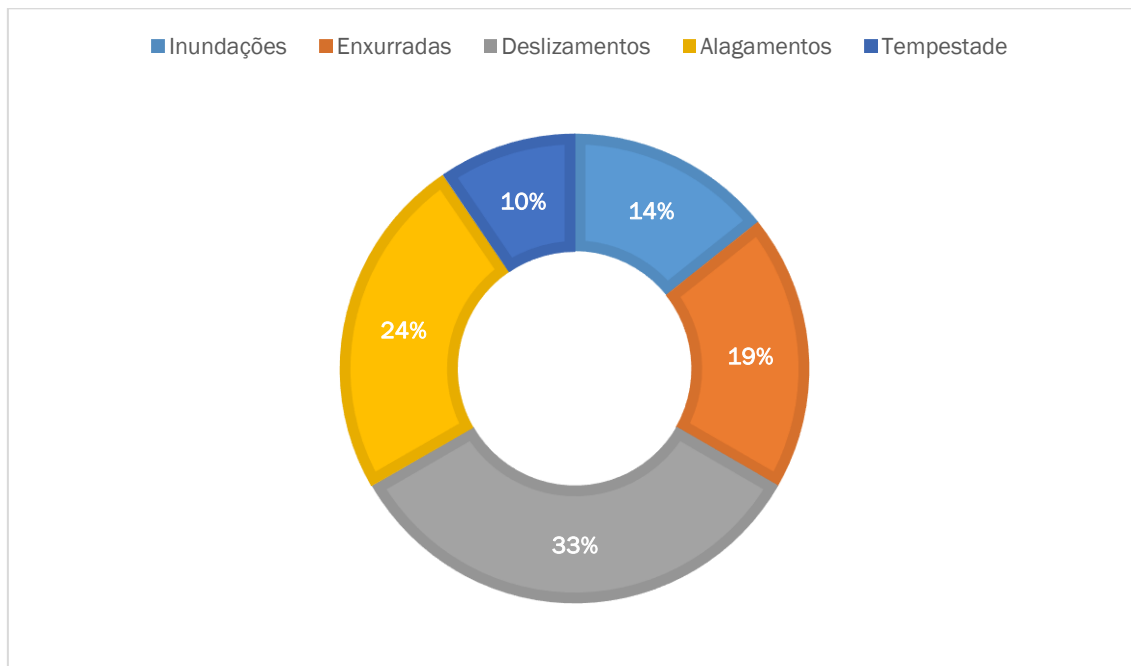


**Geração per capita [2017]: 0,88 kg/hab/dia**  
**Quantidade de RDO e RPU produzida [2017]: 60.132,2 t/ano**



# FICHA MUNICIPAL ANGRA DOS REIS

## EVENTOS CRÍTICOS



**Fonte:** Sistema Integrado de Informações sobre Desastres, com espaço amostral de 2000 até 2017.

## INVESTIMENTOS



R\$ 941.275,85 (Atualização do PMSB) – *Em andamento*  
R\$ 83.727,85 (MOP) – *Em andamento*  
R\$ 20.000,00 (Campanha não jogue seu óleo pelo ralo)